



## *Welkom in het vrijetijds punt*

Wil jij meer weten over deze fietsroutes? Je bent van harte welkom in het vrijetijds punt van de gemeente Deerlijk in de Hoogstraat 122. Je kan ons tijdens de openingsuren bereiken op [vrijetijd@deerlijk.be](mailto:vrijetijd@deerlijk.be) of 056 71 89 81.

### **Onze openingsuren**

Maandag van 08.30 tot 12.00 uur

Dinsdag van 08.30 tot 12.00 uur en van 13.00 tot 17.00 uur

Woensdag van 13.00 tot 17.00 uur

Donderdag van 08.30 tot 12.00 uur en van 15.00 tot 19.00 uur

Vrijdag van 08.30 tot 12.00 uur



## *Lokaal op ontdekkingsstocht fietsroutes Stijn Devolder*

Weinig mensen kunnen zeggen dat ze de Ronde van Vlaanderen wonnen. Nog minder deden dat 2 keer. Hoog op de Olieberg van Sint-Lodewijk woont er zo iemand: Stijn Devolder. Uit bescheiden trots voor zijn nieuwe titel als ereburger van Deerlijk lanceerden we, samen met de supportersclub, 3 fietsroutes. Lokaal genieten van een gemoedelijke gezinstocht of op zoek naar een sportieve uitdaging? Deze 3 lokale ontdekkingsstochten zijn er voor jou!



Onze fietsroutes van 16, 30 en 70 km nemen je mee langs glooiende landschappen en prachtige vergezichten. In elke stad of gemeente valt er wel iets te ontdekken. Hier kan je alvast enkele van onze favorieten terugvinden.

#### DEERLIJK

**Fietsbrug de Braamplukker**  
**Sint-Lodewijkkerk**  
**Wulfsberg**



#### WAREGEM

**Belgische oorlogsgraven**

#### WIELSBEKE

**Oude Leiearm**  
**Vlasroterij**

#### HARELBEKE

**Provinciedomein De Gavers**  
**Koutermolen**

#### ZWEVEGEM

**Uniek vergezicht Kluisberg**  
**Banhoutbos**  
**Fatima-Kapel**  
**Blinde Kapel**



Een sportieve ziel is een dorstige (en vaak ook hongerige) ziel. Daarom leiden onze fietsroutes je niet alleen langs prachtige vergezichten, maar ook langs enkele smakelijke stopplaatsen onderweg. Even bijtanken en uitrusten doe je op de volgende adressen.

#### DEERLIJK

**Koffiehuis Mokka en Meer** - Kapelstraat 20 - 8540 Deerlijk  
**Café Sint-Benedictus** - Kerkstraat 1 - 8540 Deerlijk  
**Café 'T Oud Gemeentehuis** - Kerkplein 1 - 8540 Deerlijk  
**Bistro Poirot** - Harelbekestraat 5 - 8540 Deerlijk  
**Maison Maurice** - Sint-Amandusstraat 4 - 8540 Deerlijk  
**Café 't Brouwershof** - Hoogstraat 100 - 8540 Deerlijk

#### WAREGEM

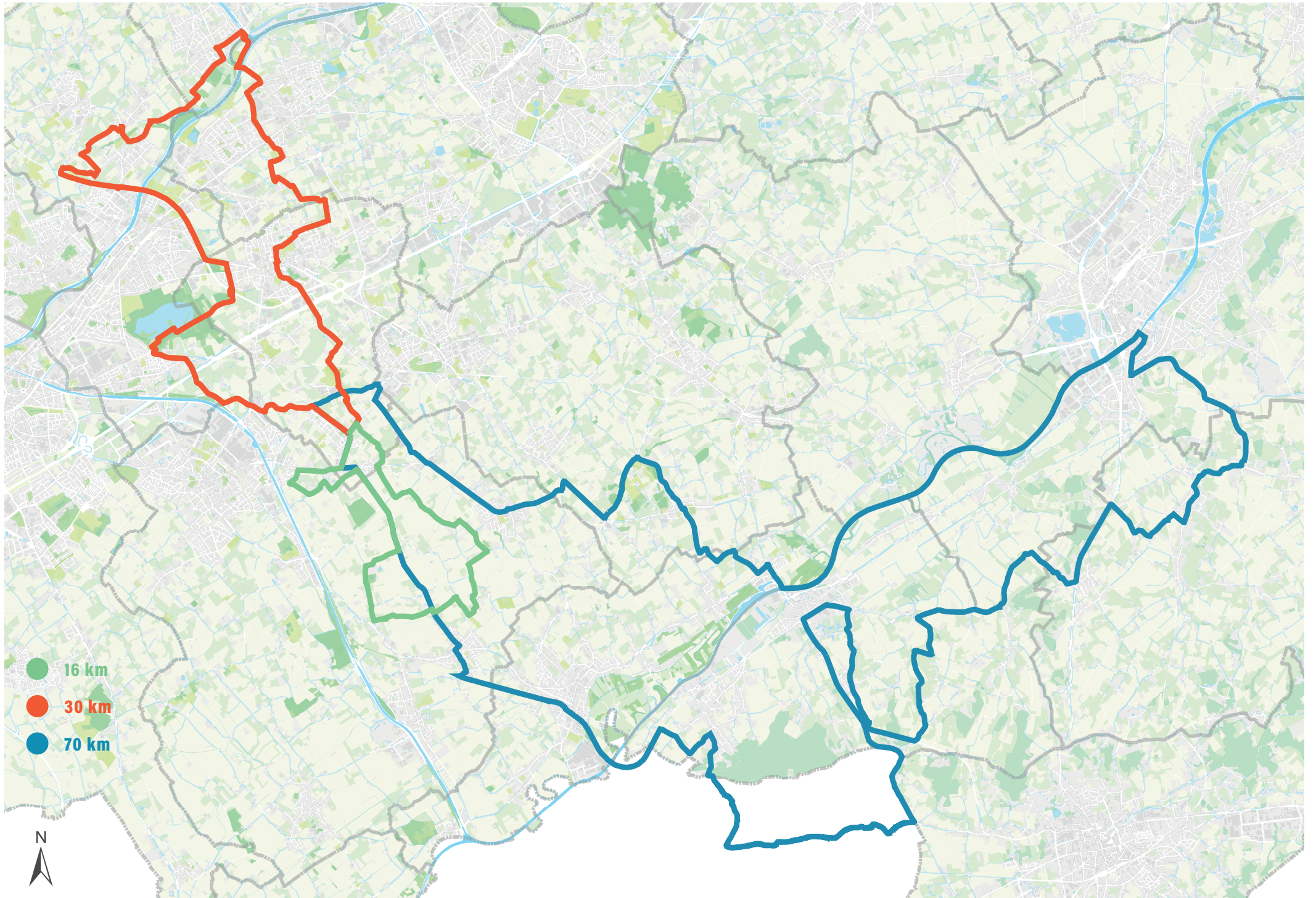
**Café Den Dries** - Beveren Dries 28 - 8791 Waregem (Beveren-Leie)  
**Sfeercafé d'Afspraak** - Kortrijkseweg 280 - 8791 Waregem (Beveren-Leie)  
**'t Neerhof** - Kortrijkseweg 284 - 8791 Waregem (Beveren-Leie)  
**Café 't Gemeentehuis** - Liebaardstraat 1/5 - 8792 Waregem (Desselgem)

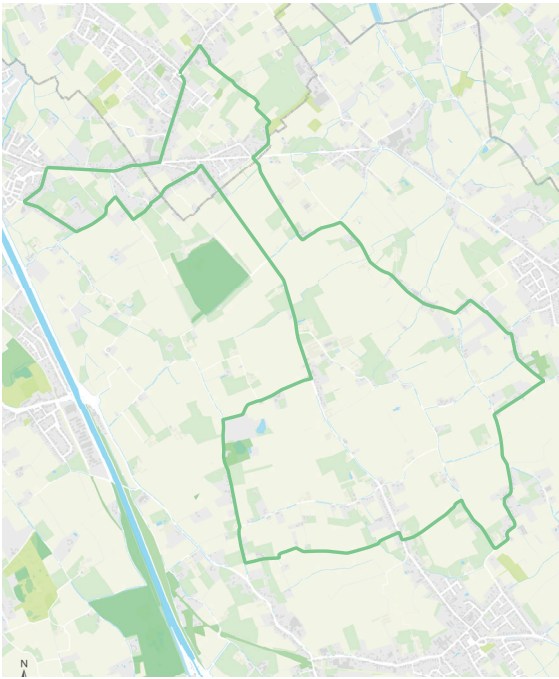
#### WIELSBEKE

**Fleure De Lys** - Wielsbeeksestraat 68 - 8710 Wielsbeke (Ooigem)  
**Bistro Miel** - Oostrozebeeksestraat 2 - 8710 Wielsbeke (Ooigem)  
**Café De Klokke** - Sint-Brixiusplein - 8710 Wielsbeke (Ooigem)

#### HARELBEKE

**Loungebar De Villa** - Vlietestraat 27 - 8531 Harelbeke (Bavikhove)  
**Grand Café De Gavers** - Stasegemsesteenweg 115 - 8530 Harelbeke  
**Café Damberd** - Vlietestraat 1 - 8531 Harelbeke (Bavikhove)  
**Café Chasse Patate** - Bavikhovedorp 1 - 8531 Harelbeke (Bavikhove)

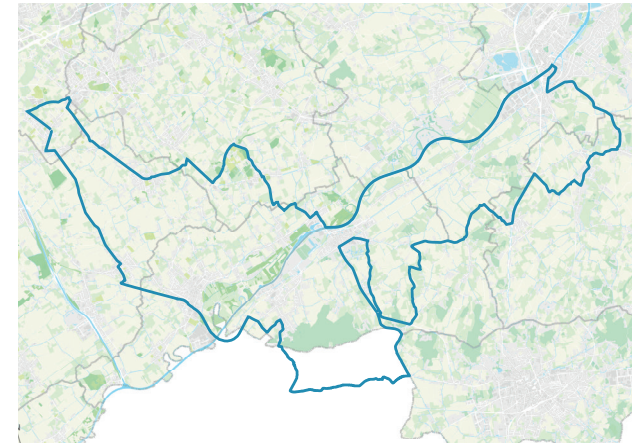




**16 km**

**De ideale fietsroute om samen met het gezin te doen. Deze route is bewegwijzerd. Je kan de route downloaden en bekijken via gpx. Scan hiervoor de QR-code.**

Kapelstraat - rechts Otegemsesteenweg - links Kappaertstraat - links Oudelettenhofstraat - rechts Oudelettenhofstraat - links Wulfbergstraat - Molenstraat - rechts Heestertsesteenweg - rechtdoor Vierkeerstraat - rechts Dokkestraat - knooppunt 90 - knooppunt 48 - kruispunt Kwadestraat - links Lindelos - rechts Vierkeerstraat - links Petrus Hooghestraat - rechts Stampkotstraat - links Pontstraat op kruispunt - rechts Paepestraat - knooppunt 85 - links Paperrestraat - Heestertstraat - links Kroonstraat - rechts Pontstraat - links Astenestraat tot op het einde - rechtdoor Heestertstraat - links Kerkstraat - einde kerk Sint-Lodewijk



**70 km**

**Voor wie houdt van een uitdaging is er deze route van 70 km, samengesteld door Stijn Devolder zelf. Deze route is niet bewegwijzerd. Je kan de route downloaden en bekijken via gpx. Scan hiervoor de QR-code.**



**30 km**

**Voor wie het wat meer mag zijn, is er deze lus van 30 km. Deze route is bewegwijzerd. Je kan de route downloaden en bekijken via gpx. Scan hiervoor de QR-code.**

Kerkstraat - links richting Groenstraat - rechtdoor Oudenaardse Heerweg - links richting Brandemolenweg - rechts spoorweg - knooppunt 65 - knooppunt 52 - knooppunt 55 - knooppunt 9 - knooppunt 54 - knooppunt 59 - knooppunt 71 - links Wielsbeeksestraat aan de vaart richting Ooigem centrum - links Desselgemstraat - rechts knooppunt 69 - knooppunt 23 - knooppunt 39 - links richting Vondelstraat - rechts Vierkeerstraat - kruispunt rechts Asselstraat - links Kuurnestraat - links N36 - links Harelbekestraat - rechts Olmenlaan - rechtdoor Marqettestraat - over de fietsbrug de Braamplukker - knooppunt 56 - knooppunt 45 - knooppunt 46 - knooppunt 64 - aan het einde van de Brandsmisstraat rechts richting Pladijsstraat - einde kerk Sint-Lodewijk