DRAFT

Provincie : West-Vlaanderen
Arrondissement : Tielt

Gemeente WIELSBEKE

Dossier : **16.46**	
Aantal plans : **6**	Plan nr. : **2**
Oppervlakte m² :	Prijs : €

- liggingsplan
- grondplan ontworpen toestand

Infrabureau DEMEY
Beverse steenweg 314 , 8800 ROESELARE
studiebureau@demey.be
www.demey.be

ir. F. DEMEY, zaakvoerder

Heirweg
(vak woongehucht Abeele - Caignaardstraat)
+ Bossenstraat, Abeelstraat en Boone's Dreef

Datum	Historiek
27/02/2019	Voorontwerp wegenis
22/03/2019	Voorontwerp 2 wegenis
16/04/2019	Aangepast voorontwerp 2 wegenis na intergemeentelijke begeleidingscommissie dd. 09/04/2019
07/07/2020	Voorontwerp 3 wegenis

Gezien en goedgekeurd door de Gemeenteraad van **Wielsbeke**
in zitting van
i.o. De algemeen directeur — De voorzitter
B. Debrabandere — C. Verbrugghe

De aannemer

REF : JB TC TAW-hBG03
WIE1646-V5-GR_02072020.dwg

GEMEENTE WIELSBEKE
Liggingsplan schaal 1/15.000

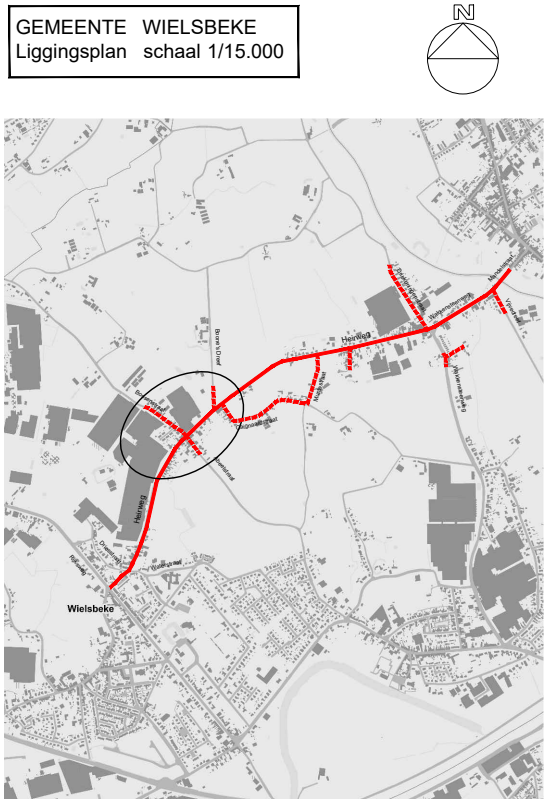
N
Heirweg
Heirweg
Boone's Dreef
Bossenstraat
Caignaardstraat
Abeelstraat
Waterstraat
Mandelstraat
Wielsbeke

LEGENDE ONTWORPEN TOESTAND

- ⬜ - rijweg
- 🟨 - voetpad
- ⬜ - parkeerstrook
- 🟪 - veiligheidsstrook
- 🟥 - fietspad
- ▨ - rode coating
- 🟫 - oprit
- ⬛ - verkeersgeleider
- 🟩 - groenzone
- ▥ - gracht
- ○○○○ - haag
- — — - ontworpen rooilijn

GRONDPLAN ONTWORP

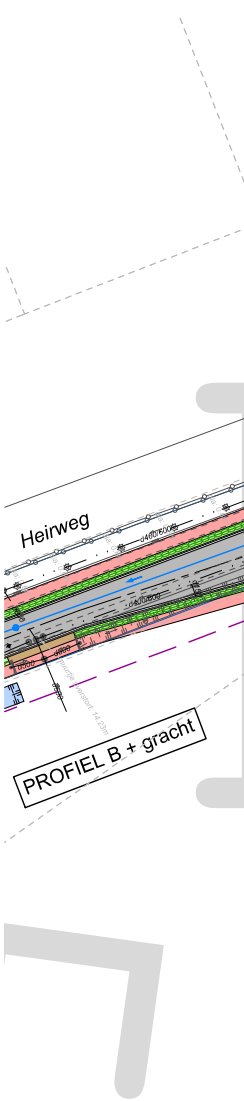
Heirweg
d400/d500
d400/d500
PROFIEL B + gracht

LEGENDE BESTAANDE TOESTAND

meetkundig referentiepunt altimetrisch geodetische net
meetkundig referentiepunt planimetrisch geodetische net
verdichtingspunt FVP1
verdichtingspunt FVP2
boom met hoge stam
leibomen
boom met lage stam
struik
riooltoegang : normale toegang
riooltoegang : rooster
riooltoegang : terugslagklep
D.W.A.-huisaansluiting + aansluitputje met peilcode
D.W.A.-wachtaansluiting + aansluitputje met peilcode
gemengde huisaansluiting + aansluitputje met peilcode
R.W.A.-huisaansluiting + aansluitputje met peilcode
R.W.A.-wachtaansluiting + aansluitputje met peilcode
stroomrichting
cirkelvormig putdeksel DWA
cirkelvormig putdeksel RWA
cirkelvormig putdeksel EIGENAAR (AQF) (WATERLEIDING)
cirkelvormig putdeksel GEMENGD of geen opschrift
vierkant putdeksel DWA
vierkant putdeksel RWA
vierkant putdeksel EIGENAAR (AQF) (WATERGROEP)
vierkant putdeksel GEMENGD of geen opschrift
D1 rioolpeilcode
ondergrondse D.W.A.- huis-, wachtaansluiting
ondergrondse R.W.A.- huis-, wachtaansluiting
ondergrondse Gemengde - huis-, wachtaansluiting
particulier deksel

keldergat
kelderraam
dorpelpeil gebouw
dorpelpeil garage
reële huisnummer
virtuele huisnummer
hoogtepunt met tekst hoogte
steiger
cultuurhistorisch monument
park- en recreatieattributen
zichtbare grenspaal
perceelsreconstructiepunt
hoekpunt van weideafsluiting
nutskast
paal van straatverlichting (V) – elektriciteit (E)– telefoon (T)
– bovenleiding (B) – seinNMBS (S) – verkeerslichten (L)
– verkeerslicht overhangend (LO) –verkeerslicht voetganger, fietser(LV)
– flitspaal (F) – paal divers (D)
benzinepomp
parkeermeter
vlaggenpaal
meerpaal
bovengrondse brandkraan
grenspaal
communicatiepaal
kilometerpaal
hectometerpaal
waterslikker horizontaal
waterslikker verticaal
slagboom

wegmarkering: fiets
wegmarkering: mindervalide
wegmarkering: snelheidsbeperking 30km/u
wegmarkering: snelheidsbeperking 50km/u
wegmarkering: parkeerverbod
wegmarkering: plaats met veel kinderen
wegmarkering: rijrichtingen
wegmarkering: rijrichtingen
wegmarkering: rijrichtingen
wegmarkering: rijrichtingen
wegmarkering: rijrichtingen
wegmarkering: rijrichtingen
wegmarkering: rijrichtingen
wegmarkering: rijrichtingen
wegmarkering: pijl op fietspad
wegmarkering: verkeersgeleider
wegmarkering: verdrijvingsvlakken
wegmarkering: zebrapad
wegmarkering: lijnvormig
wegdekreflector
wegmarkering: uitroepteken
wegmarkering: voorrangsteken
vrije onderdoorgang
waterput
peilbuis
reddingsband
meteopaal
waterpunt

straatkap gelijkgronds water
straatkap gelijkgronds gas
straatkap gelijkgronds electriciteit
straatkap gelijkgronds telefoon
straatkap gelijkgronds brandkraan
straatkap gelijkgronds divers
straatkap bovengronds
lichtpunt
signalisatiepaal - algemeen
signalisatiepaal - openbaar vervoer
reflectorpaaltje
signalisatiepaal publiciteit
openbare brievenbus
wegmonoliet
openbare vuilnisbak
fietsstalling (niet overdekt!)
wisselbediening
inwendig verlicht signalisatie
scharnierpunt hek/poort
boei of baak
ladder
aanlegplaats veerpont
36.73 waterpeilcode
fender
peilschaal
limnigraaf
debietmeter
signalisatiebord scheepvaart elektrisch
signalisatiebord scheepvaart niet-elektrisch

soort verharding: kws
soort verharding: open kws (fluisterasfalt)
soort verharding: cementbeton
soort verharding: kasseien
soort verharding: andere natuursteen
soort verharding: betonstraatstenen
soort verharding: betontegels
soort verharding: steenslag
soort verharding: dolomietsteenslag
soort bedekking: schors
soort bedekking: mülsch
blindengeleidingstegels
bodembedekking: onverhard, niet begroeid
bodembedekking: begroeid, gras
oeververharding schanskorven
oeververharding steenstorting
oeververharding prefab elementen
oeververharding beton
oeververharding metselwerk
oeververharding erosiewerend weefsel
oeververharding gefixeerde steenbestorting
oeververharding houtmatten
oeververharding andere
rubberen matten of tegels
verkeersgeleiders
wegknoop
peilbuis

café de Naam — gebouw met functiecode (TVR)
afsluiting met typecode (TCA)
haag opgemeten aan rand met code = breedte haag (TCA)
haag
B: betonplaten
A: beton
G: gladde draad
P: prikkeldraad
H: hout
D: divers
muur
weideafsluiting
kopmuur
groep groenelementen
vangrail
muur binnen de wegbaan
d250 — rioolpijp DWA met rioolpijpcode (diameter)
d400 — rioolpijp RWA met rioolpijpcode (diameter)
d500 — rioolpijp GWA met rioolpijpcode (diameter)
overgang verharding
rand bedekking
rand verharding, binnenkant fietspad
rand verharding
rand verharding, binnenkant watergreppel
rand verharding, binnenkant afvoergoot
teen verharde talud
kruin verharde talud
teen onverharde talud
kruin onverharde talud
wegverbinding
OV — bijzondere hydraulische constructie met functiecode (WRC4)
verharde rand watergang (gracht)
onverharde rand watergang (gracht)
as waterloop of gracht

EN TOESTAND

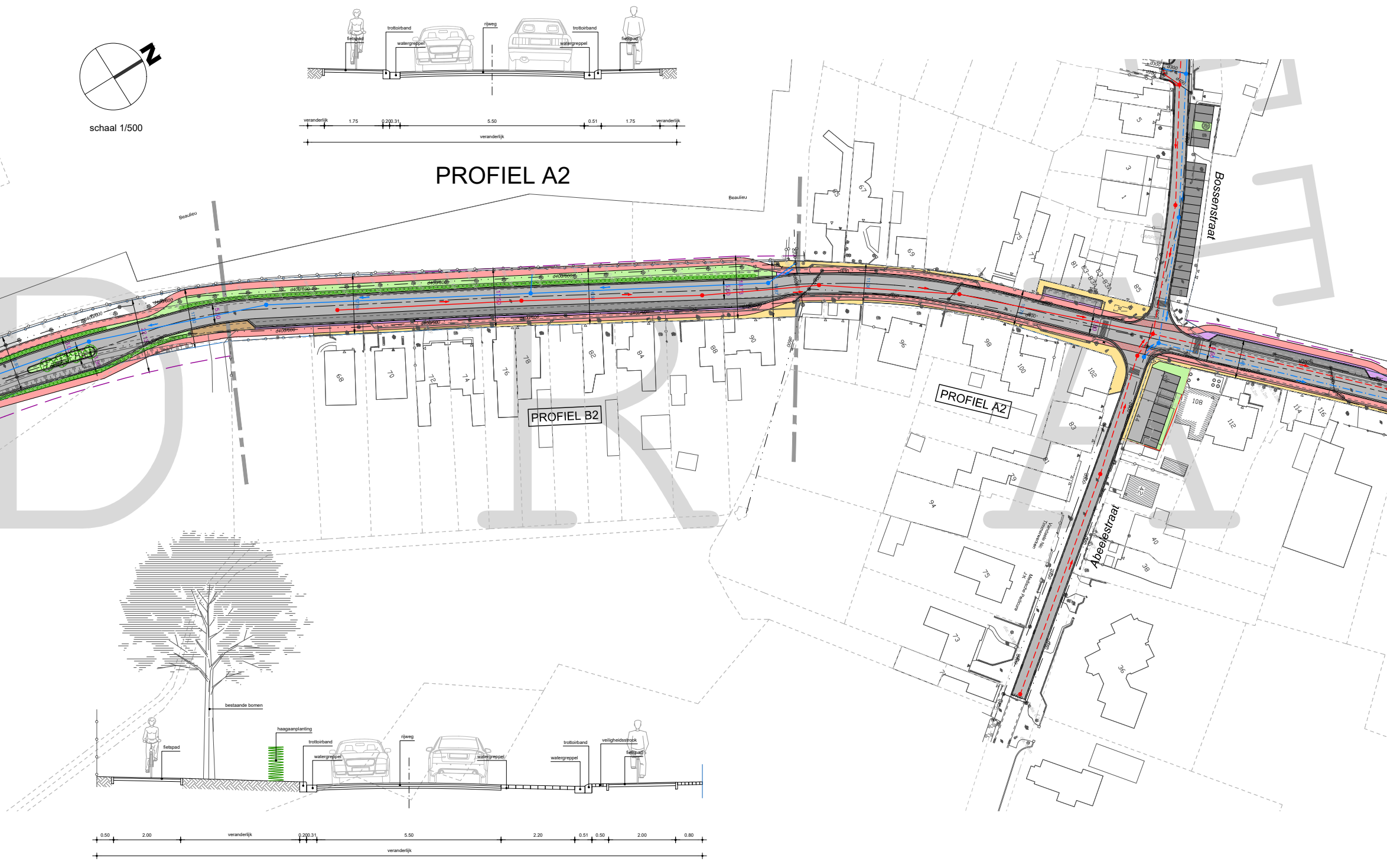
N
schaal 1/500
trottoirband
rijweg
watergreppel
fietspad
veranderlijk
1.75
0.20
0.31
5.50
0.51
Beaulieu
d400/600
PROFIEL B2
PROFIEL A2
Bossenstraat
Abeelestraat
68
70
72
74
76
78
82
84
88
90
94
96
98
100
102
108
112
114
116
65
67
69
71
73
75
79
81
83
85
1
3
5
36
38
40
42
44
bestaande bomen
haagaanplanting
veiligheidsstrook
0.50
2.00
2.20
0.80

PROFIEL A2

PROFIEL B2

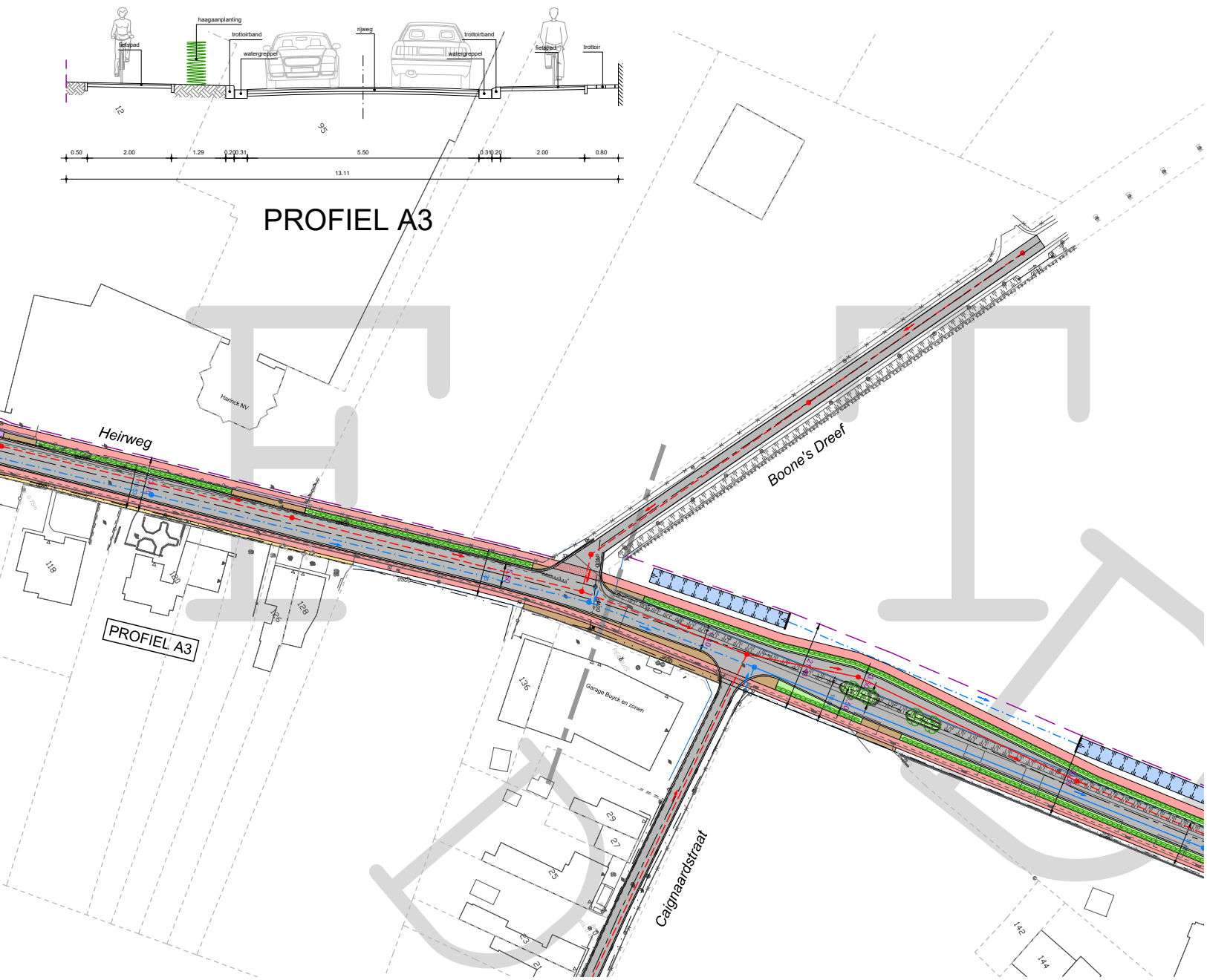
haagaanplanting
fietspad
trottoirband
watergreppel
rijweg
trottoirband
watergreppel
fietspad
trottoir
12
95
0.50
2.00
1.29
0.20
0.31
5.50
0.31
0.20
2.00
0.80
13.11
PROFIEL A3
Harinck NV
Heirweg
Boone's Dreef
118
120
126
128
PROFIEL A3
136
Garage Buyck en zonen
29
27
25
23
21
Caignaardstraat
142
144

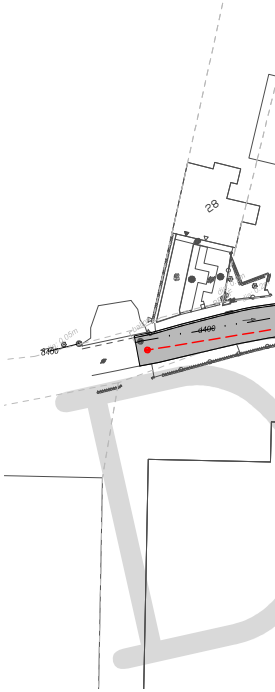

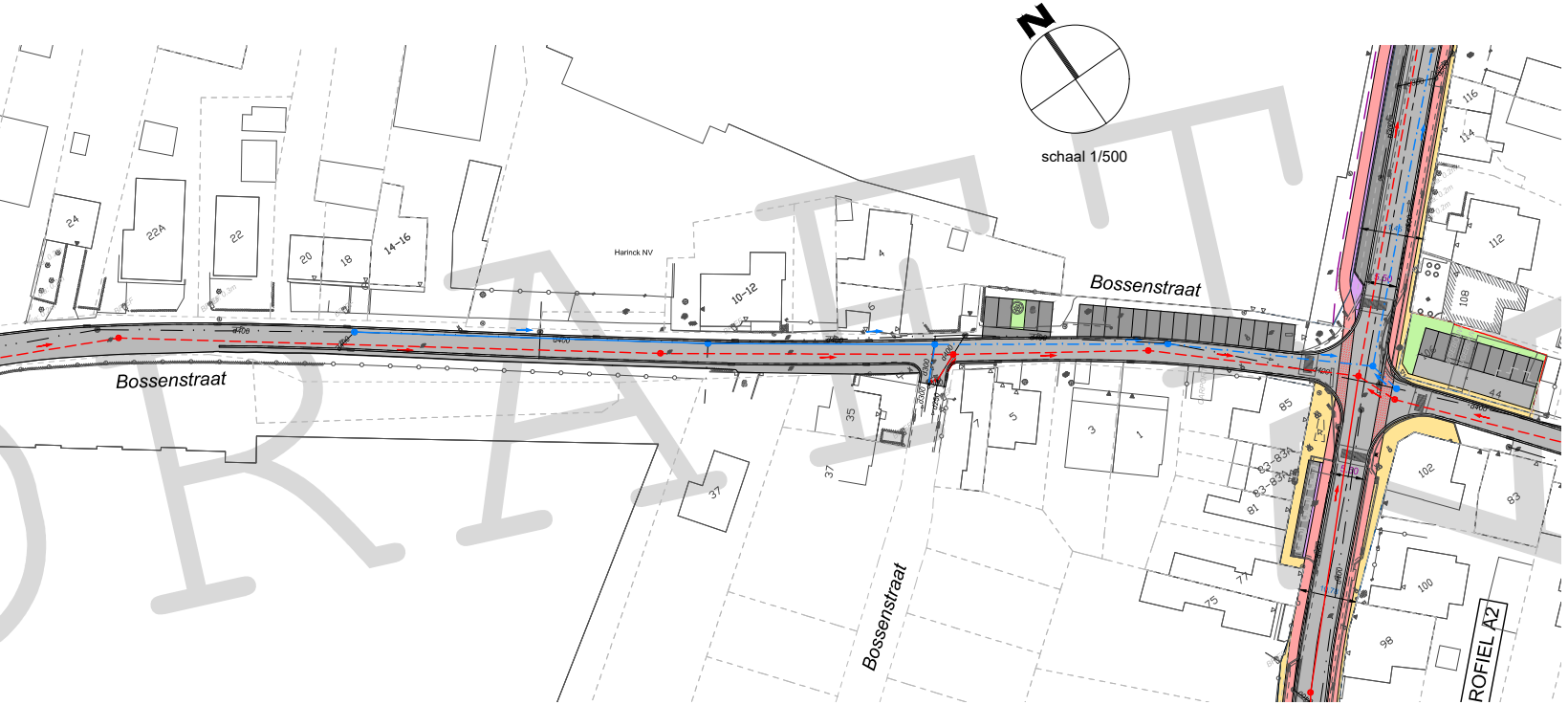
N
schaal 1/500
Bossenstraat
Bossenstraat
Bossenstraat
Harinck NV
24
22A
22
20
18
14-16
10-12
4
6
35
37
37
7
5
3
1
85
83-83A
83-83A
81
77
75
116
114
112
108
104
44
102
83
100
98
ROFIEL A2